


Pays du Vignoble Nantais

TERRITOIRE : Pays du Vignoble Nantais

Bro gwiniegi Naoned (en langue bretonne)

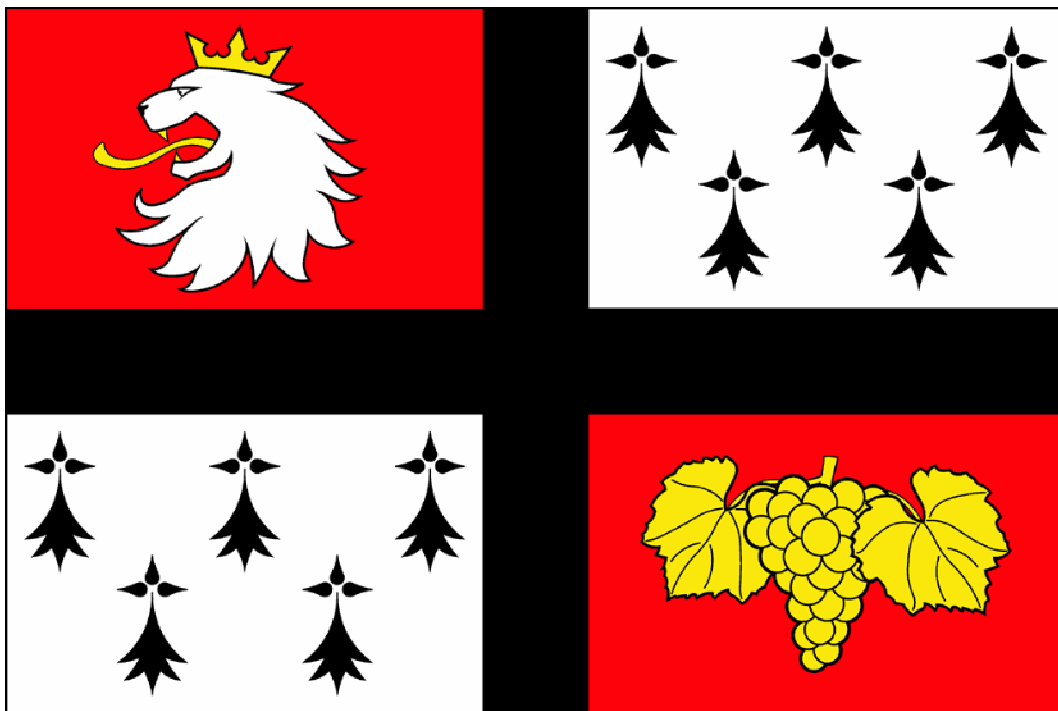
Situé au sud-est de la Loire-Atlantique ou du Pays nantais, il s'étend entre rive sud de la Loire, Vendée et Mauges, du Pays de Retz à l'Anjou.

La ville de Clisson, *Klison* en breton, est la « capitale » de ce pays frontalier avec l'Anjou et le Poitou et possède le château seigneurial principal des Marches sud de Bretagne. Au Moyen-Âge ce pays s'appelait le Clissonnais.



Écusson de Clisson
Brevet d'Hozier (1286)

Drapeau



Dessin de Raphaël Vinet

Croix noire cantonnée :

Au 1er canton : rouge à la tête de lion blanc, crocs, langue et couronne d'or.

Au 2 et 3 : blanc à 5 mouchetures d'hermines posées 3 et 2

Au 4e : rouge à la grappe de raisin à 2 feuilles d'or.

Ce drapeau symbolise le Pays du Vignoble Nantais :

Il rappelle l'attachement à la Bretagne par sa croix noire (*Kroaz du*) cantonnée d'hermines inspirée du pavillon de la ville de Nantes, cité des ducs de Bretagne. La moucheture d'hermine est aussi présente sur les armoiries municipales de 22 communes sur les 34 du pays du Vignoble Nantais.

Sur le 1^{er} fond rouge, la tête de lion rappelle le blason de la ville de Clisson.

Sur le 2^e fond rouge, la grappe de raisin feuillée évoque l'activité traditionnelle qui donne son nom à ce pays et que l'on retrouve sur la plupart des écussons locaux. Les feuilles doivent avoir la forme de celles du cépage Melon breton, cépage unique du Muscadet, le vin emblématique du Vignoble Nantais.

CONCEPTEURS : Le COLLECTIF pour la PROMOTION du VIGNOBLE NANTAIS
Adopté après délibération le 4 avril 2015.


Pays du Vignoble Nantais

TERRITOIRE : Pays du Vignoble Nantais

Bro gwiniegi Naoned (en langue bretonne)


Situé au Sud-Est de la Loire-Atlantique ou du Pays nantais, il s'étend entre rive sud de la Loire, Vendée et Mauges, du Pays de Retz à l'Anjou.

La ville de Clisson, *Klison* en breton, est la « capitale » de ce pays frontalier avec l'Anjou et le Poitou et possède le château seigneurial principal des Marches sud de Bretagne. Au Moyen-Âge ce pays s'appelait le Clissonnais.



Écusson de Clisson
Brevet d'Hozier (1286)

Écusson



Dessin de Raphaël Vinet

Écartelé de gueules et d'hermine :

au 1^{er} canton : au lion d'argent, couronné, lampassé et armé d'or.

au 4^e : à la grappe de raisin feuillée d'or.

Ce blason symbolise le Pays du Vignoble Nantais :


Il rappelle l'attachement à la Bretagne par ses deux cantons d'hermine repris des armoiries ducales de Bretagne. La moucheture d'hermine est aussi présente sur les armoiries municipales de 22 communes sur les 34 du pays du Vignoble Nantais.

Sur le 1^{er} fond rouge, le lion couronné rappelle le blason de la ville de Clisson.

Sur le 2^e fond rouge, la grappe de raisin feuillée évoque l'activité traditionnelle qui donne son nom à ce pays et que l'on retrouve sur la plupart des écussons locaux. Les feuilles doivent avoir la forme de celles du cépage Melon breton, cépage unique du Muscadet, le vin emblématique du Vignoble Nantais.

Écussons de quelques villes du Vignoble Nantais :

Aigrefeuille-sur-Maine



La Remaudière




La Chapelle-Heulin



Monnières



Vallet



CONCEPTEURS :

Le COLLECTIF pour la PROMOTION du VIGNOBLE NANTAIS
Adopté après délibération le 4 avril 2015.