


Fiche Vexillologique : drapeau du Pays de la Mée


TERRITOIRE : Pays de la Mée – *Bro Vez (en langue bretonne)*

Situé au Nord-Est de la Loire-Atlantique ou du Pays nantais, entre les pays de Nantes et de Rennes d'où son nom « la Mée » le millieu.


La ville de Châteaubriant, *Kastel-briant* en breton, possède le château seigneurial principal de ce pays breton frontalier avec l'Anjou et le Maine. À l'ouest du pays de la Mée se trouve la ville de Derval qui possède aussi un château médiéval d'importance dans le système défensif breton.




Ville de Châteaubriant
Ecusson depuis 1890



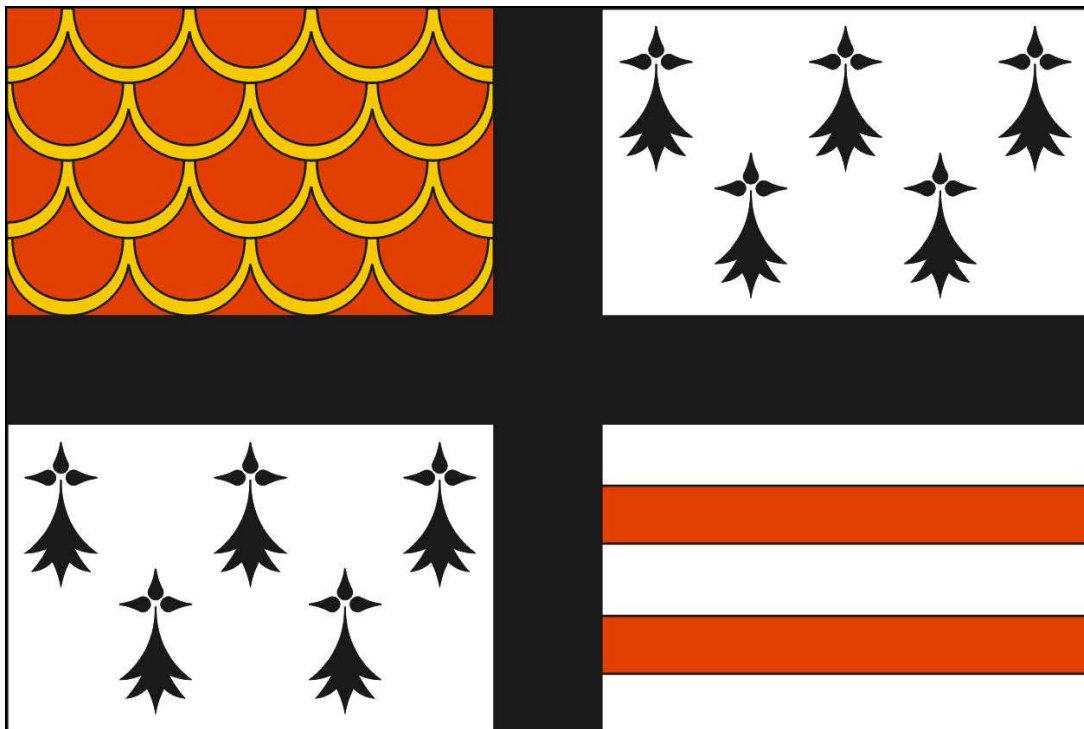
Famille Châteaubriant
Ecusson ancien



Ville de Derval
Ecusson depuis 1341



Ville de Jans
Ecusson depuis 1950



Croix noire cantonnée :

- au 1^{er} canton : rouge papelonné d'or (armes anciennes des Châteaubriant).
- au 2^e et 3^e : blanc à 5 mouchetures d'hermines posées 3 et 2.
- au 4^e : blanc à 2 bandes horizontales (fascés) rouges (armes de Derval).

Ce drapeau symbolise le Pays de la Mée.

Il rappelle l'attachement à la Bretagne par sa croix noire (*Kroaz-du*) cantonnée d'hermines inspiré du pavillon de Nantes, cité des ducs de Bretagne. Les cantons 1 et 4 reprennent en parti les écussons des villes de Châteaubriant et Derval, seigneuries principales.

CONCEPTEURS : Projet de Wilfrid Anezo, dessiné par Raphaël Vinet – octobre 2015.